



**ГУБЕРНАТОР
АРХАНГЕЛЬСКОЙ ОБЛАСТИ**

Троицкий просп., д. 49, г. Архангельск, 163004
Тел. +7 (8182) 288-146, 288-101, факс (8182) 215-495
E-mail: adm@dvinaland.ru, http://dvinaland.ru

20.05.2012 № *02-20/104*

На № _____

Председателю
Архангельского областного
Собрания депутатов

Прокопьевой Е.В.

Уважаемая Екатерина Владимировна!

На основании подпункта «г» пункта 1 статьи 29 и пункта 1 статьи 33 Устава Архангельской области вношу для рассмотрения на тридцать шестой сессии Архангельского областного Собрания депутатов проект областного закона «Об описании границ территории городского округа Архангельской области «Мирный» (далее – проект областного закона).

Проектом областного закона предлагается:


- 1) утвердить план и описание границ территории городского округа Архангельской области «Мирный»;
- 2) признать утратившим силу областной закон от 27 сентября 2006 г. № 217-12-ОЗ «Об описании границ территории муниципального образования «Мирный» (далее – областной закон № 217-12-ОЗ).

В целях скорейшего приведения положений областного закона № 217-12-ОЗ в соответствие с Государственным каталогом географических названий, областным законом от 23 сентября 2004 г. № 258-внеоч.-ОЗ «О статусе и границах территорий муниципальных образований в Архангельской области» и на основании пункта 2 статьи 33 Устава Архангельской области прошу рассмотреть и принять проект областного закона на одной сессии Архангельского областного Собрания депутатов в двух чтениях.

Официальным представителем Губернатора Архангельской области на сессии Архангельского областного Собрания депутатов по проекту областного закона назначается заместитель руководителя администрации – директор правового департамента администрации Губернатора Архангельской области и Правительства Архангельской области Андреечев Игорь Сергеевич.

20 05 22
127/798

- Приложение: 1. Текст проекта областного закона.
2. Пояснительная записка к проекту областного закона.
 3. Финансово-экономическое обоснование проекта областного закона.
 4. Перечень областных законов и иных нормативных правовых актов Архангельской области, отмены или изменения которых потребует принятие областного закона.
 5. Проект постановления Архангельского областного Собрания депутатов о принятии проекта областного закона в первом чтении.
 6. Проект постановления Архангельского областного Собрания депутатов о принятии областного закона.
 7. Документы, перечисленные в пунктах 1 – 6, на электронном носителе.

С уважением,


А.В. Цыбульский

АРХАНГЕЛЬСКАЯ ОБЛАСТЬ

ОБЛАСТНОЙ ЗАКОН

Об описании границ территории городского округа Архангельской области «Мирный»

Статья 1.

Утвердить план границ территории городского округа Архангельской области «Мирный» согласно приложению № 1 к настоящему закону.

Статья 2.

Утвердить описание границ территории городского округа Архангельской области «Мирный» согласно приложению № 2 к настоящему закону.

Статья 3.

Признать утратившим силу областной закон от 27 сентября 2006 года № 217-12-ОЗ «Об описании границ территории муниципального образования «Мирный» («Ведомости Архангельского областного Собрания депутатов», 2006, № 12).

Статья 4.

Настоящий закон вступает в силу со дня его официального опубликования.

Губернатор
Архангельской области

А.В. Цыбульский

г. Архангельск

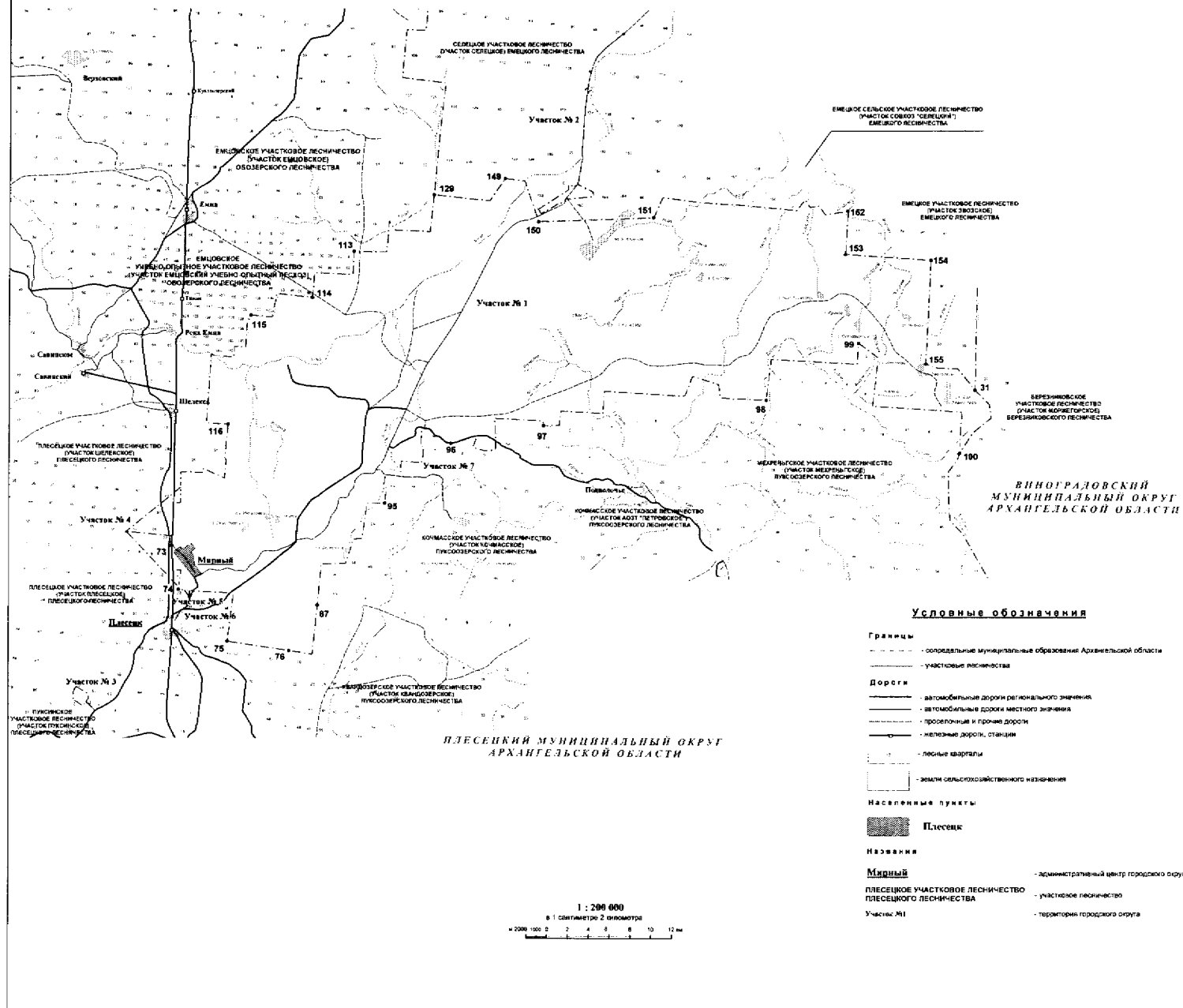
**План границ территории
городского округа Архангельской области
"Мирный"**

Приложение № 1
к областному закону

от 2022 года

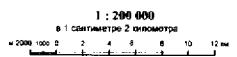
№

*ХОЛМОГОРСКИЙ МУНИЦИПАЛЬНЫЙ ОКРУГ
АРХАНГЕЛЬСКОЙ ОБЛАСТИ*



Условные обозначения

- Границы**
- - - - - соподельные муниципальные образования Архангельской области
 - - - - - участковые лесничества
- Дороги**
- - - - - автомобильные дороги регионального значения
 - - - - - автомобильные дороги местного значения
 - - - - - проволочные и прочие дороги
 - - - - - железные дороги, станции
 - - - - - лесные кварталы
 - - - - - земли охлосхозхозяйственного назначения
- Населенные пункты**
- Плесецк
- Названия**
- Мирный** - административный центр городского округа
 - ПЛЕСЕЦКОЕ УЧАСТКОВОЕ ЛЕСНИЧЕСТВО ПЛЕСЕЦКОГО ЛЕСНИЧЕСТВА - участковое лесничество
 - Участок №1 - территория городского округа



ОПИСАНИЕ
границ территории городского округа
Архангельской области «Мирный»

Участок № 1. Граница городского округа Архангельской области «Мирный» начинается от узловой точки № 31 в соответствии со схемой расположения кадастровых районов, утвержденной приказом комитета по земельным ресурсам и землеустройству Архангельской области от 1 августа 2001 года № 37.

Точка № 31 находится на стыке Виноградовского кадастрового района, Мирнинского городского кадастрового района, Холмогорского кадастрового района, квартала № 57 Березниковского участкового лесничества (участок Моржегорское) Березниковского лесничества и квартала № 89 Емецкого участкового лесничества (участок Звозское) Емецкого лесничества.

От точки № 31 линия границы идет по ломаной линии в юго-восточном, юго-западном направлении по юго-западной границе квартала № 57, по западной границе квартала № 74, по северо-западной границе квартала № 73 Березниковского участкового лесничества (участок Моржегорское) Березниковского лесничества на протяжении 7,8 км до точки № 100. Точка № 100 находится на стыке кварталов № 19, 33 Мехреньгского участкового лесничества (участок Мехреньгское) Пуксоозерского лесничества, кварталов № 73, 84 Березниковского участкового лесничества (участок Моржегорское) Березниковского лесничества.

От точки № 100 линия границы идет по ломаной линии в северном, северо-западном, северном, северо-западном направлении по восточной границе квартала № 19, по северной границе кварталов № 19 – 15, по восточной границе кварталов № 6, 5, по северо-восточной границе квартала № 5 Мехреньгского участкового лесничества (участок Мехреньгское) Пуксоозерского лесничества, пересекая реку Ердема, ручей Черный, на протяжении 19,3 км до точки № 99. Точка № 99 является крайней северо-западной точкой квартала № 5 Мехреньгского участкового лесничества (участок Мехреньгское) Пуксоозерского лесничества.

От точки № 99 линия границы идет по ломаной линии в южном, северо-западном, юго-западном направлении по западной границе квартала № 5, по северной границе кварталов № 4 – 1, по западной границе квартала № 1 Мехреньгского участкового лесничества (участок Мехреньгское) Пуксоозерского лесничества, пересекая реку Ердема, на протяжении 14,3 км

до точки № 98. Точка № 98 находится на стыке кварталов № 1, 10, 11 Мехреньгского участкового лесничества (участок Мехреньгское) Пуксоозерского лесничества.

От точки № 98 линия границы идет по ломаной линии в западном, северо-западном, юго-западном, западном, южном, западном, южном, западном направлении по северной границе кварталов № 10, 9 Мехреньгского участкового лесничества (участок Мехреньгское) Пуксоозерского лесничества, по восточной, северной и западной границам Кочмасского участкового лесничества (участок АОЗТ «Петровское») Пуксоозерского лесничества, по северной границе кварталов № 6, 5, 1, по западной границе кварталов № 1, 4, по северной границе кварталов № 3, 2, по западной границе квартала № 2, по северной границе квартала № 12 Кочмасского участкового лесничества (участок Кочмасское) Пуксоозерского лесничества, пересекая реки Мехреньга, Пудчега, на протяжении 26,7 км до точки № 97. Точка № 97 находится на стыке кварталов № 11, 12 Кочмасского участкового лесничества (участок Кочмасское) Пуксоозерского лесничества.

От точки № 97 линия границы идет по ломаной линии в северо-западном, западном, юго-восточном, юго-западном, северо-западном, северо-восточном, северо-западном, юго-западном направлении по восточной границе квартала № 11, по северной границе кварталов № 11, 10, по западной границе квартала № 10, по северной границе квартала № 9, по восточной, северной границам квартала № 8 Кочмасского участкового лесничества (участок Кочмасское) Пуксоозерского лесничества, пересекая автомобильную дорогу общего пользования регионального значения Кочмас – Тарасово – Церковное с идентификационным номером 11ОПР311К-664, на протяжении 13,1 км до точки № 96. Точка № 96 находится на стыке кварталов № 7, 8 Кочмасского участкового лесничества (участок Кочмасское) Пуксоозерского лесничества.

От точки № 96 линия границы идет по ломаной линии в северо-западном, юго-западном, северном, северо-западном, юго-западном, юго-восточном, юго-западном, западном, южном, западном, юго-западном, юго-восточном, южном направлении по северной и западной границам квартала № 7, северной и западной границам квартала № 16, северной и западной границам квартала № 15 Кочмасского участкового лесничества (участок Кочмасское) Пуксоозерского лесничества, пересекая автомобильную дорогу общего пользования регионального значения Кочмас – Тарасово – Церковное с идентификационным номером 11ОПР311К-664, реку Кочмас, проселочную автомобильную дорогу к озеру Урозеро, на протяжении 14,3 км до точки № 95. Точка № 95 находится на стыке кварталов № 15, 25, 26 Кочмасского участкового лесничества (участок Кочмасское) Пуксоозерского лесничества.

От точки № 95 линия границы идет по ломаной линии в западном, юго-западном, западном, юго-западном направлении по северной и западной границам квартала № 25, по северной и западной границам квартала № 39,

по северной и западной границам квартала № 38, по западной границе квартала № 53 Кочмасского участкового лесничества (участок Кочмасское) Пуксоозерского лесничества, пересекая реку Кочмас, на протяжении 14,5 км до точки № 87. Точка № 87 находится на стыке квартала № 53 Кочмасского участкового лесничества (участок Кочмасское) Пуксоозерского лесничества и квартала № 1 Квандозерского участкового лесничества (участок Квандозерское) Пуксоозерского лесничества.

От точки № 87 линия границы идет по ломаной линии в юго-западном, северо-западном направлении по западной границе квартала № 1, по северной границе квартала № 10 Квандозерского участкового лесничества (участок Квандозерское) Пуксоозерского лесничества на протяжении 7 км до точки № 76. Точка № 76 находится на стыке квартала № 10 Квандозерского участкового лесничества (участок Квандозерское) Пуксоозерского лесничества и квартала № 64 Плесецкого участкового лесничества (участок Плесецкое) Плесецкого лесничества.

От точки № 76 линия границы идет по прямой линии в северо-западном направлении по северной границе кварталов № 64 – 61 Плесецкого участкового лесничества (участок Плесецкое) Плесецкого лесничества на протяжении 6 км до точки № 75. Точка № 75 находится на стыке кварталов № 44, 61 Плесецкого участкового лесничества (участок Плесецкое) Плесецкого лесничества.

От точки № 75 линия границы идет по ломаной линии в северо-восточном, северо-западном направлении по восточной границе кварталов № 44, 36, по северной границе кварталов № 36 – 32 Плесецкого участкового лесничества (участок Плесецкое) Плесецкого лесничества, пересекая железнодорожные пути необщего пользования, автомобильную дорогу общего пользования регионального значения Плесецк – Мирный с идентификационным номером 11ОПР311К-674, на протяжении 10 км до точки № 74. Точка № 74 находится на стыке кварталов № 21, 32 Плесецкого участкового лесничества (участок Плесецкое) Плесецкого лесничества.

От точки № 74 линия границы идет по ломаной линии в северо-восточном, западном, северном направлении по восточной и северной границам квартала № 21, по оси железной дороги Москва – Архангельск на протяжении 5,1 км до точки № 73. Точка № 73 расположена на оси железной дороги Москва – Архангельск в 0,6 км северо-западнее города Мирный городского округа Архангельской области «Мирный».

От точки № 73 линия границы идет по ломаной линии в северном, восточном, северном, восточном, северном, юго-восточном, северо-восточном, северо-западном, северо-восточном направлении по оси железной дороги Москва – Архангельск, по южной границе квартала № 42, по восточной границе кварталов № 42, 34, по южной границе кварталов № 26, 61, по восточной границе квартала № 61 Плесецкого участкового лесничества (участок Шелекское) Плесецкого лесничества на протяжении 17,5 км до точки № 116. Точка № 116 является крайней северо-восточной точкой квартала № 61 Плесецкого участкового лесничества (участок Шелекское)

Плесецкого лесничества.

От точки № 116 линия границы идет по ломаной линии в западном, северо-восточном, восточном, северном, восточном, северном, северо-восточном направлении по северной границе квартала № 61 Плесецкого участкового лесничества (участок Шелекское) Плесецкого лесничества, по землям сельскохозяйственного назначения Плесецкого муниципального округа Архангельской области, по восточной границе кварталов № 5, 1 Плесецкого участкового лесничества (участок Шелекское) Плесецкого лесничества, по южной границе кварталов № 144, 145, по восточной границе квартала № 145, по южной границе квартала № 141, по восточной границе кварталов № 141, 136, 129 Емцовского учебно-опытного участкового лесничества (участок Емцовский учебно-опытный лесхоз) Обозерского лесничества, пересекая реку Емца, на протяжении 16,2 км до точки № 115. Точка № 115 находится на стыке кварталов № 120, 121, 129 Емцовского учебно-опытного участкового лесничества (участок Емцовский учебно-опытный лесхоз) Обозерского лесничества.

От точки № 115 линия границы идет по ломаной линии в юго-восточном, северо-восточном, юго-восточном направлении по южной границе кварталов № 121, 122, по восточной границе кварталов № 122, 109, по южной границе кварталов № 93 – 96 Емцовского учебно-опытного участкового лесничества (участок Емцовский учебно-опытный лесхоз) Обозерского лесничества на протяжении 7,8 км до точки № 114. Точка № 114 является крайней юго-восточной точкой квартала № 96 Емцовского учебно-опытного участкового лесничества (участок Емцовский учебно-опытный лесхоз) Обозерского лесничества.

От точки № 114 линия границы идет по ломаной линии в северо-восточном, юго-восточном, северо-восточном направлении по восточной границе кварталов № 96, 79, 58, по южной границе кварталов № 59 – 62, по восточной границе кварталов № 62, 41 Емцовского учебно-опытного участкового лесничества (участок Емцовский учебно-опытный лесхоз) Обозерского лесничества на протяжении 8,3 км до точки № 113. Точка № 113 находится на стыке квартала № 41 Емцовского учебно-опытного участкового лесничества (участок Емцовский учебно-опытный лесхоз) Обозерского лесничества и квартала № 62 Емцовского участкового лесничества (участок Емцовское) Обозерского лесничества.

От точки № 113 линия границы идет по ломаной линии в восточном, северо-восточном, юго-восточном, восточном, северо-восточном направлении по южной границе кварталов № 62, 49, по восточной границе квартала № 49, по южной и восточной границам квартала № 50 Емцовского участкового лесничества (участок Емцовское) Обозерского лесничества, пересекая реку Тёгра, на протяжении 14,6 км до точки № 129. Точка № 129 находится на стыке кварталов № 35, 50 Емцовского участкового лесничества (участок Емцовское) Обозерского лесничества, квартала № 145 Селецкого участкового лесничества (участок Селецкое) Емецкого лесничества и расположена

на границе Плесецкого кадастрового района и Холмогорского кадастрового района.

От точки № 129 линия границы идет по ломаной линии в юго-восточном, северо-восточном направлении по южной границе кварталов № 145, 146, 147 Селецкого участкового лесничества (участок Селецкое) Емецкого лесничества на протяжении 8 км до точки № 149. Точка № 149 находится на стыке кварталов № 147, 148 Селецкого участкового лесничества (участок Селецкое) Емецкого лесничества.

От точки № 149 линия границы идет по ломаной линии в юго-восточном направлении по южной границе квартала № 148, по западной границе кварталов № 149, 160 Селецкого участкового лесничества (участок Селецкое) Емецкого лесничества, пересекая реку Емца, на протяжении 6,1 км до точки № 150. Точка № 150 является крайней юго-западной точкой квартала № 160 Селецкого участкового лесничества (участок Селецкое) Емецкого лесничества.

От точки № 150 линия границы идет по прямой линии в северо-восточном направлении по южной границе кварталов № 160, 162 – 165 Селецкого участкового лесничества (участок Селецкое) Емецкого лесничества, пересекая озеро Кодлозеро, на протяжении 11,1 км до точки № 151. Точка № 151 является крайней юго-восточной точкой квартала № 165 Селецкого участкового лесничества (участок Селецкое) Емецкого лесничества.

От точки № 151 линия границы идет по ломаной линии в северо-восточном, юго-восточном, северо-восточном, юго-восточном, северо-восточном, юго-восточном, северо-восточном направлении по восточной границе квартала № 165, по южной границе кварталов № 154 – 157 Селецкого участкового лесничества (участок Селецкое) Емецкого лесничества, по южной границе Емецкого сельского участкового лесничества (участок совхоз «Селецкий») Емецкого лесничества, по южной границе квартала № 159 Селецкого участкового лесничества (участок Селецкое) Емецкого лесничества, по южной границе Емецкого сельского участкового лесничества (участок совхоз «Селецкий») Емецкого лесничества, пересекая реки Кода, Мехреньга, ручей Каркручей, реку Погрома, на протяжении 21,4 км до точки № 152. Точка № 152 является крайней северо-западной точкой квартала № 77 Емецкого участкового лесничества (участок Звозское) Емецкого лесничества.

От точки № 152 линия границы идет по прямой линии в юго-западном направлении по западной границе квартала № 77 Емецкого участкового лесничества (участок Звозское) Емецкого лесничества, пересекая реку Погрома, на протяжении 4,2 км до точки № 153. Точка № 153 является крайней юго-западной точкой квартала № 77 Емецкого участкового лесничества (участок Звозское) Емецкого лесничества.

От точки № 153 линия границы идет по прямой линии в юго-восточном направлении по южной границе кварталов № 77 – 80 Емецкого участкового лесничества (участок Звозское) Емецкого лесничества, пересекая

реку Погрома, на протяжении 8,2 км до точки № 154. Точка № 154 находится на стыке кварталов № 80, 81, 86 Емецкого участкового лесничества (участок Звозское) Емецкого лесничества.

От точки № 154 линия границы идет по прямой линии в юго-западном направлении по западной границе кварталов № 86, 88 Емецкого участкового лесничества (участок Звозское) Емецкого лесничества, пересекая реку Ракусора на протяжении 10 км до точки № 155. Точка № 155 является крайней юго-западной точкой квартала № 88 Емецкого участкового лесничества (участок Звозское) Емецкого лесничества.

От точки № 155 линия границы идет по ломаной линии в юго-восточном, восточном, юго-восточном направлении по южной границе кварталов № 88, 89 Емецкого участкового лесничества (участок Звозское) Емецкого лесничества на протяжении 10 км до точки № 31, где замыкается. Точка № 31 является узловой в соответствии со схемой расположения кадастровых районов, утвержденной приказом комитета по земельным ресурсам и землеустройству Архангельской области от 1 августа 2001 года № 37, и находится на стыке Виноградовского кадастрового района, Мирнинского городского кадастрового района, Холмогорского кадастрового района, квартала № 57 Березниковского участкового лесничества (участок Моржегорское) Березниковского лесничества и квартала № 89 Емецкого участкового лесничества (участок Звозское) Емецкого лесничества.

Участок № 2 находится на территории Холмогорского муниципального округа Архангельской области с границами по внутреннему периметру лесных кварталов № 97, 96, 116, 134, 151, 161, 162, 160 Селецкого участкового лесничества (участок Селецкое) Емецкого лесничества.

Участок № 3 находится на территории Плесецкого муниципального округа Архангельской области с границами на севере – от места пересечения границы территории земель запаса Плесецкого муниципального округа Архангельской области с южной границей лесного квартала № 81 Плесецкого участкового лесничества (участок Плесецкое) Плесецкого лесничества, по южной границе лесных кварталов № 81, 82 Плесецкого участкового лесничества (участок Плесецкое) Плесецкого лесничества; на востоке – по западной границе лесного квартала № 82 Плесецкого участкового лесничества (участок Плесецкое) Плесецкого лесничества; на юге – по северной границе лесных кварталов № 3, 2 Пуксинского участкового лесничества (участок Пуксинское) Плесецкого лесничества до места пересечения с границей территории земель запаса Плесецкого муниципального округа Архангельской области; на западе – по границе территории земель запаса Плесецкого муниципального округа Архангельской области до места пересечения с южной границей лесного квартала № 81 Плесецкого участкового лесничества (участок Плесецкое) Плесецкого лесничества.

Участок № 4 находится на территории Плесецкого муниципального округа Архангельской области с границами по внутреннему периметру лесных кварталов № 42, 50, 49, 59, 58, 57 Плесецкого участкового лесничества

(участок Шелекское) Плесецкого лесничества, лесных кварталов № 21, 20, 19, 9, 8 Плесецкого участкового лесничества (участок Плесецкое) Плесецкого лесничества.

Участок № 5 находится на территории Плесецкого муниципального округа Архангельской области с границами по внутреннему периметру лесных кварталов № 32, 33 Плесецкого участкового лесничества (участок Плесецкое) Плесецкого лесничества.

Участок № 6 находится на территории Плесецкого муниципального округа Архангельской области с границами по внутреннему периметру лесных кварталов № 36, 35, 34, 33, 32 Плесецкого участкового лесничества (участок Плесецкое) Плесецкого лесничества.

Участок № 7 находится на территории Плесецкого муниципального округа Архангельской области с границами по внутреннему периметру лесных кварталов № 16, 17, 29, 28, 15 Кочмасского участкового лесничества (участок Кочмасское) Пуксоозерского лесничества, пересекает реку Пукса.

Описание границ территории городского округа Архангельской области «Мирный» приведено в соответствии с Указом Президента Российской Федерации от 14 января 2003 года № 37 «Об утверждении границ закрытого административно-территориального образования – города Мирного Архангельской области».

Пояснительная записка
к проекту областного закона «Об описании границ территории городского
округа Архангельской области «Мирный»

Проект областного закона «Об описании границ территории городского округа Архангельской области «Мирный» (далее – законопроект) подготовлен по следующим основаниям.

Областным законом от 27 сентября 2006 г. № 217-12-ОЗ «Об описании границ территории муниципального образования «Мирный» (далее – областной закон № 217-12-ОЗ) утверждены план и описание границ территории городского округа Архангельской области «Мирный» (далее – городской округ «Мирный»). Наименования отдельных географических объектов, указанных в описании границ территории городского округа «Мирный», а также наименование данного городского округа в областном законе № 217-12-ОЗ не в полной мере согласуются с Государственным каталогом географических названий и областным законом от 23 сентября 2004 г. № 258-внеоч.-ОЗ «О статусе и границах территорий муниципальных образований в Архангельской области». Кроме того, законопроектом корректируется описание направлений линии границы на отдельных участках территории городского округа «Мирный».

Учитывая это, законопроектом предлагается:

утвердить актуальные план и описание границ территории городского округа «Мирный»;

признать утратившим силу областной закон № 217-12-ОЗ.

Губернатор
Архангельской области

 **А.В. Цыбульский**

**Финансово-экономическое обоснование
проекта областного закона «Об описании границ территории городского
округа Архангельской области «Мирный»**

Принятие проекта областного закона «Об описании границ территории городского округа Архангельской области «Мирный» не повлечет дополнительных расходов областного бюджета или изменений финансово-бюджетных обязательств Архангельской области.

**Губернатор
Архангельской области**

 **А.В. Цыбульский**

**Перечень
областных законов и иных нормативных правовых актов
Архангельской области, отмены или изменения которых потребует
принятие областного закона «Об описании границ территории
городского округа Архангельской области «Мирный»**

Принятие областного закона «Об описании границ территории городского округа Архангельской области «Мирный» не потребует отмены или изменения областных законов и иных нормативных правовых актов Архангельской области.

**Губернатор
Архангельской области**

 **А.В. Цыбульский**

**АРХАНГЕЛЬСКОЕ ОБЛАСТНОЕ СОБРАНИЕ ДЕПУТАТОВ
седьмого созыва (тридцать шестая сессия)**

ПОСТАНОВЛЕНИЕ

от 2022 года №

О проекте областного закона
«Об описании границ территории
городского округа Архангельской
области «Мирный»

Областное Собрание депутатов **ПОСТАНОВЛЯЕТ:**

1. Принять проект областного закона «Об описании границ территории городского округа Архангельской области «Мирный» в первом чтении.
2. Настоящее постановление вступает в силу со дня его принятия.

Председатель областного
Собрания депутатов

Е.В. Прокопьева

**АРХАНГЕЛЬСКОЕ ОБЛАСТНОЕ СОБРАНИЕ ДЕПУТАТОВ
седьмого созыва (тридцать шестая сессия)**

ПОСТАНОВЛЕНИЕ

от 2022 года №

Об областном законе «Об описании границ территории городского округа Архангельской области «Мирный»

Областное Собрание депутатов ПОСТАНОВЛЯЕТ:

1. Принять областной закон «Об описании границ территории городского округа Архангельской области «Мирный».

2. Направить закон Губернатору Архангельской области для подписания и обнародования.

3. Признать утратившими силу:

1) постановление Архангельского областного Собрания депутатов от 23 июня 2006 года № 736 «О проекте областного закона «Об описании границ территории муниципального образования «Мирный» («Ведомости Архангельского областного Собрания депутатов», 2006, № 11);

2) постановление Архангельского областного Собрания депутатов от 27 сентября 2006 года № 785 «Об областном законе «Об описании границ территории муниципального образования «Мирный» («Ведомости Архангельского областного Собрания депутатов», 2006, № 12).

4. Настоящее постановление вступает в силу со дня его принятия, за исключением пункта 3 настоящего постановления.

5. Пункт 3 настоящего постановления вступает в силу со дня вступления в силу областного закона «Об описании границ территории городского округа Архангельской области «Мирный», указанного в пункте 1 настоящего постановления.

Председатель областного
Собрания депутатов

Е.В. Прокопьева



АРХАНГЕЛЬСКОЕ ОБЛАСТНОЕ СОБРАНИЕ ДЕПУТАТОВ
седьмого созыва

АППАРАТ

ПРАВОВОЕ УПРАВЛЕНИЕ

В.И. Ленина пл., 1, г. Архангельск, 163000, тел.: (8182) 21-54-98, факс: (8182) 20-03-43, e-mail: duma@aosd.ru, <http://www.aosd.ru>

от _____ № _____
на № пз7/798 от 20.05.2022

ЗАКЛЮЧЕНИЕ

на проект областного закона № пз7/798 «Об описании границ территории городского округа Архангельской области «Мирный»

Правовое управление аппарата Архангельского областного Собрания депутатов, осуществив правовую экспертизу проекта областного закона № пз7/798 «Об описании границ территории городского округа Архангельской области «Мирный» (далее – Проект), внесенного Губернатором Архангельской области Цыбульским А.В., сообщает следующее.

Проектом предлагается:

- утвердить план границ территории городского округа Архангельской области «Мирный»;
- утвердить описание границ территории городского округа Архангельской области «Мирный»;
- признать утратившим силу областной закон от 27 сентября 2006 года № 217-12-ОЗ «Об описании границ территории муниципального образования «Мирный».

В соответствии с частью 2 статьи 10 Федерального закона от 6 октября 2003 года № 131-ФЗ «Об общих принципах организации местного самоуправления в Российской Федерации» границы территорий муниципальных образований устанавливаются и изменяются законами субъектов Российской Федерации в соответствии с требованиями, предусмотренными статьями 11 – 13 указанного Федерального закона.

Принятие Проекта находится в пределах полномочий Архангельского областного Собрания депутатов.

Замечаний правового характера к Проекту не имеется.

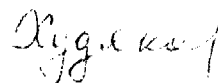
При проведении антикоррупционной экспертизы Проекта положений, способствующих созданию условий для проявления коррупции, не выявлено.

30 05 2022
01-02/839

21

На основании изложенного правовое управление аппарата Архангельского областного Собрания депутатов полагает, что Проект может быть рассмотрен.

Начальник



И.В. Худякова



АРХАНГЕЛЬСКОЕ ОБЛАСТНОЕ СОБРАНИЕ ДЕПУТАТОВ
седьмого созыва

АППАРАТ

ПРАВОВОЕ УПРАВЛЕНИЕ

В.И. Ленина пл., 1, г. Архангельск, 163000, тел.: (8182) 21-56-95, факс: (8182) 20-03-43, e-mail: duma@aosd.ru, <http://www.aosd.ru>

от 27.05.2022 № _____
на № пз7/798 от 20.05.2022

Редакционное заключение
на проект областного закона № пз7/798 «Об описании границ территории
городского округа Архангельской области «Мирный»

Отдел лингвистической экспертизы правового управления аппарата Архангельского областного Собрания депутатов на основании пункта 3 статьи 13 областного закона от 19 сентября 2001 года № 62-8-ОЗ «О порядке разработки, принятия и вступления в силу законов Архангельской области» осуществил редакционную экспертизу проекта областного закона № пз7/798 «Об описании границ территории городского округа Архангельской области «Мирный» и сообщает, что замечаний к представленному законопроекту нет.

Начальник отдела
лингвистической экспертизы

И.В. Киршина

Драчкова Екатерина Семеновна
(8182) 21 56 28

30 05 22
01-02/840